


IMAGEN DE MONITOREO VISUAL EN TIEMPO REAL

Volcán Sabancaya/OVI-INGEMMET 24/08/2018 09:49:02



RED DE MONITOREO EN TIEMPO REAL



NIVEL DE ALERTA



CONCLUSIONES

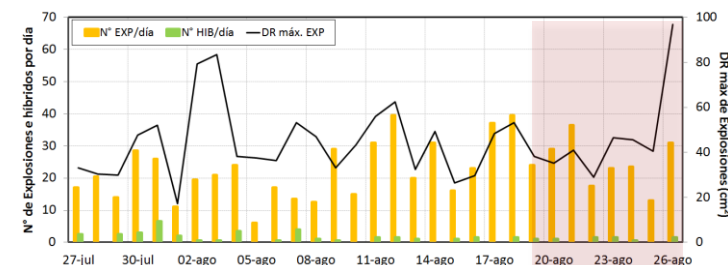
- Se registró un promedio de 25 EXP/día. Los sismos asociados al ascenso de magma (Híbridos) se mantienen muy bajos en número y energía.
- Las columnas eruptivas de gases y cenizas llegaron hasta una altura máxima de 4500 m sobre el cráter. La dispersión de este material se produjo en un radio aproximado de 50 km, principalmente en dirección norte, noreste, este y sureste. Se reportó caída de ceniza en Pinchollo, Achoma y Yanque.
- El flujo del gas volcánico (SO₂) registró el 25 de agosto un valor máximo de 2230 toneladas/día, valor considerado como grande.
- La deformación de la superficie del edificio volcánico presenta una tendencia asociada a un proceso inflacionario.
- El sistema satelital MIROVA registró 7 anomalías térmicas, con valores de entre 1 MW y 66 MW de VRP (Potencia Volcánica Irradiada).

En general, la actividad eruptiva mantiene niveles moderados. No se esperan cambios significativos en los siguientes días.

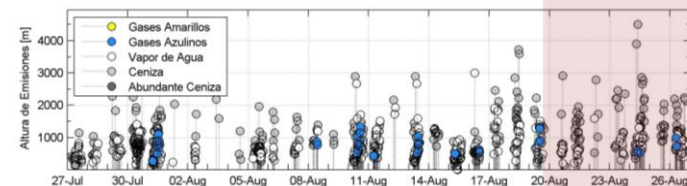
RECOMENDACIONES

- Informarse permanentemente mediante los reportes emitidos conjuntamente por el OVI (INGEMMET) y el IGP.
- No acercarse a un radio menor de 12 km del cráter.
- En caso de caída de ceniza, cubrirse la nariz y boca con paños húmedos o mascarillas.
- Limpiarse los ojos y refrescarse la garganta con abundante agua pura.
- Mantener cerradas las puertas y ventanas de las viviendas.
- Implementar acciones de prevención y mitigación ante un incremento de la actividad volcánica.

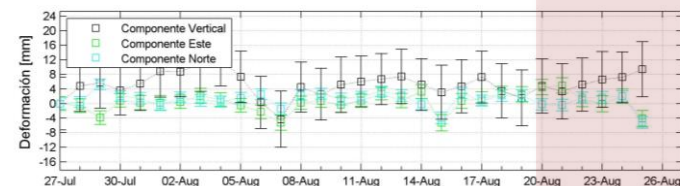
ACTIVIDAD SÍSMICA



ALTURA EMISIONES



DEFORMACIÓN



EMISIÓN DE SO₂

